

**Жоспар шегіндегі бетен жер учаскелері
Посторонние земельные участки в границах плана**

Жоспар дағы Не на Аты	Жоспар шегіндегі бетен жер учаскелерінің мадистрілік нөмірлері Қалыптасуы номер посторонних земельных участков в границах плана	Аяққа га Площадь, га
	ЖОҚ НЕТ	

Осы актіні "Мангыстау ЖЭО орталығы" ЕМК Жаназевен филиалында жасалды
Настоящий акт изготворен Жаназевенским филиалом ДПТ "Мангыстау НПЦ зем"

М.О. Давленбаев М. 2012 ж. 12. 05
Қалыптасушы

Осы актіні беру туралы жаба жер учаскесіне меншіктік құқығын жер
пайдалану құқығын беретін актілер жазылтын Кітапта № 0032475 болып
жазылды

Қосымша жоқ
Запись о выдаче настоящего акта произведена в Книге записей актов
на право собственности на земельный участок, право землепользования
за № 0032475

Приложение: нет

М.О.
М.П.

Жаназевен қала жер қатынастары бөлімінің бастығының м.а.
И.о. -ненәлілік отделе по земельным отношениям г. Жаназевен

Джаллабаева А.К. 20 12 ж. 12 05
Құрылғы

Шестеулерді сипаттау жөніндегі апараты жер учаскесіне сәйкестендіру
құжатын дайындаған сәтте күшінде
Описание смежеств действителыно на момент изствовления
идентификационного документа на земельный участок



УАҚЫТША (УЗАК МЕРЗІМТЕ,
ҚЫСҚА МЕРЗІМТЕ) ӨТЕУДІ ЖЕР ПАЙДАЛАНУ
(ОЖАҒРА АЛУ) ҚҰҚЫҒЫН БЕРЕТІН

АКТ

НА ПРАВО ВРЕМЕННОГО ВОЗМЕЗДНОГО
(ДОЛГОСРОЧНОГО, КРАТКОСРОЧНОГО)
ЗЕМЛЕПОЛЬЗОВАНИЯ (АРЕНДЫ)

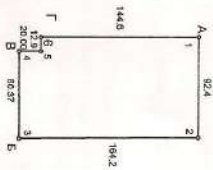
№ 0160091

№ 0160091

Жер учаскесінің кадастрлық нөмірі: 13-201-013-1499
Жер учаскесіне уақытша өтеулі жер пайдалану (жалға алу) құқығы
44 жылға
Жер учаскесінің алаңы: 1,5 га
Жердің санаты: Елді мекендердің жерлері (қалалар,
поселкелер және ауылдық елді мекендер)
Жер учаскесін нысаналы тартайындау:
Бас оқу корпусы және оқу тәжірибелік көшен құрылысы және
оны орналастыру
Жер учаскесін пайдалануды шектеулер мен ауыртпалықтар:
жоқ
Жер учаскесінің бөлінуі: бөлінбейді

Жер учаскесінің ЖОСПАРЫ
ПІАН ЗЕМЕЛЬНОГО УЧАСТКА
Учаскесінің мекенжайы, мекенжайының тіркеу коды (ол бар болған
кезде): Манғыстау обл. Жаңаөзен қ., Ақсу шағын ауданы
Адрес, регистрационный код адреса (при его наличии) участка:
Манғыстауская обл. г. Жаңаөзен, микрорайон Ақсу

Кадастровый номер земельного участка:
13-201-013-1499
Право временного возмездного землепользования (аренды) на
земельный участок сроком на 44 года
Площадь земельного участка: 1,5 га
Категория земель: Земли населенных пунктов (городов,
поселков и сельских населенных пунктов)
Целевое назначение земельного участка:
для строительства и размещения главного учебно
практического корпуса
Ограничения в использовании и обременения земельного участка:
нет
Деятельность земельного участка: **неделимый**



Плановый размер участка (в метрах)
А - 144,8
Б - 164,2
В - 144,8
Г - 164,2
Д - 144,8
Е - 164,2
Ж - 144,8
З - 164,2
И - 144,8
К - 164,2
Л - 144,8
М - 164,2
Н - 144,8
О - 164,2
П - 144,8
Р - 164,2
С - 144,8
Т - 164,2
У - 144,8
Ф - 164,2
Х - 144,8
Ц - 164,2
Ч - 144,8
Ш - 164,2
Щ - 144,8
Ъ - 164,2
Ы - 144,8
Ь - 164,2
Э - 144,8
Ю - 164,2
Я - 144,8

МАСШТАБ 1:5000

Поселок

"АЗАМАТТАРҒА АРНАЛҒАН
ҮКІМЕТ" МЕМЛЕКЕТТІК
КОРПОРАЦИЯСЫ" КЕ АҚ
МАҢҒЫСТАУ ОБЛЫСЫ
БОЙЫНША ФИЛИАЛЫ



ФИЛИАЛ НАО
"ГОСУДАРСТВЕННАЯ
КОРПОРАЦИЯ
"ПРАВИТЕЛЬСТВО ДЛЯ
ГРАЖДАН" ПО
МАНГИСТАУСКОЙ ОБЛАСТИ

Жер учаскесіне акт
2209291020593335

Акт на земельный участок

- | | |
|--|--|
| 1. Жер учаскесінің кадастрлық нөмірі/
Кадастровый номер земельного участка: | 13-201-013-1498 |
| 2. Жер учаскесінің мекенжайы, мекенжайдың тіркеу коды*
Адрес земельного участка, регистрационный код адреса* | Маңғыстау облысы, Жаңаөзен қаласы, Рахат ауылы, Рахат шағын ауданы, 2201300329838197 МТК
Мангистауская область, город Жаңаөзен, село Рахат, микрорайон Рахат, РКА2201300329838197 |
| 3. Жер учаскесіне құқығы:
Право на земельный участок: | Жер учаскесіне уақытша өтеулі жер пайдалану (жалға алу) құқығы
Право временного возмездного землепользования (аренды) на земельный участок |
| 4. Аяқталу мерзімі мен күні**
Срок и дата окончания** | 49 жылға 2061 жылдың 22 қарашадағы дейін мерзімге
49 года до 22 ноября 2061 года |
| 5. Жер учаскесінің алаңы, гектар***
Площадь земельного участка, гектар*** | 1.36 |
| 6. Жердің санаты:
Категория земель: | Елді мекендердің жерлері (қалалар, поселкелер және ауылдық елді мекендер)
Земли населенных пунктов (городов, поселков и сельских населенных пунктов) |
| 7. Жер учаскесінің нысаналы мақсаты:
Целевое назначение земельного участка: | бас оқу корпусын және оқу тәжірибелік кешенін кеңейту мақсатында қосымша
для дополнительного расширения главного учебно практического корпуса |
| 8. Жер учаскесін пайдаланудағы шектеулер мен ауыртпалықтар:
Ограничения в использовании и обременения земельного нет участка: | жоқ |
| 9. Бөлінуі (бөлінеді/бөлінбейді)
Делимость (делимый/неделимый) | бөлінбейді
неделимый |

* Мекенжайдың тіркеу коды болған жағдайда көрсетіледі/Регистрационный код адреса указывается при наличии.


**Мерзімі мен аяқталу күні уақытша пайдалану кезінде көрсетіледі/Срок и дата окончания указывается при временном землепользовании.

***Жер учаскесіне үлесі бар болған жағдайда қосымша көрсетіледі/Доля площади земельного участка дополнительно указывается при наличии.

Сонымен қатар «Электрондық құжат және электрондық цифрлық қолтаңба туралы» Қазақстан Республикасының 2008 жылғы 7 қаңтарыдағы № 330-ІІ Заңы 7 бабының 1 тармағына сәйкес еріксіз тасымалданатын құжатпен бірге Дәлелді ақпараттың сенімділігі туралы 1-сізге 7-ші бабының 1-тармағындағы ережелерді қолдануға тиіс.

Электрондық құжаттың сенімділігі туралы 1-сізге 7-ші бабының 1-тармағындағы ережелерді қолдануға тиіс.

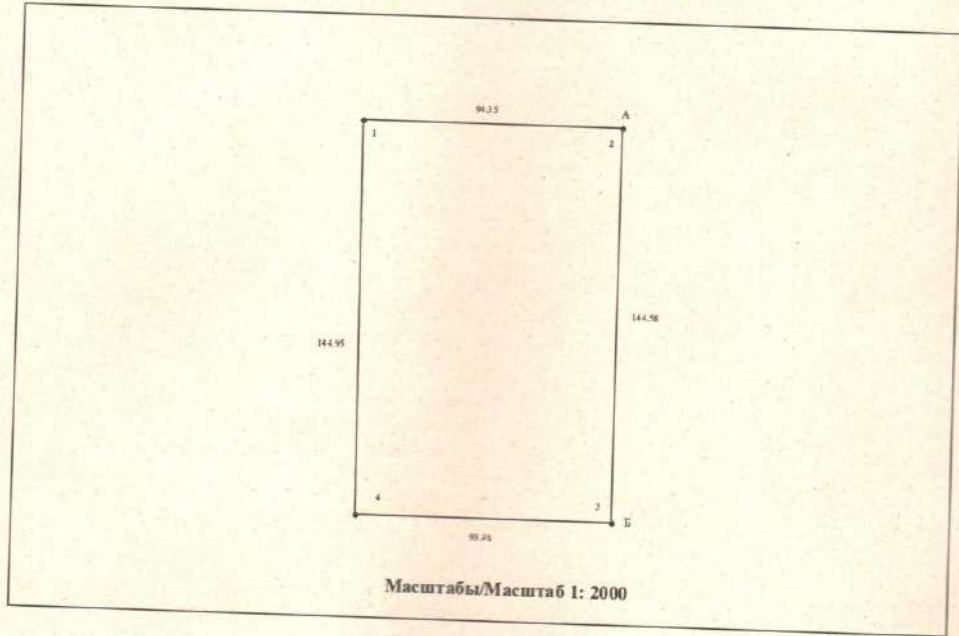
Принтерге шығарылған электрондық құжаттың сенімділігі туралы 1-сізге 7-ші бабының 1-тармағындағы ережелерді қолдануға тиіс.




*Штаттық АҚЖ ААЖ ақпарат және «Азаматтарға арналған үкімет» мемлекеттік корпорациясының қолтаңбасымен және ақпараттың сенімділігі туралы 1-сізге 7-ші бабының 1-тармағындағы ережелерді қолдануға тиіс.

*Штаттық АҚЖ ААЖ ақпарат және «Азаматтарға арналған үкімет» мемлекеттік корпорациясының қолтаңбасымен және ақпараттың сенімділігі туралы 1-сізге 7-ші бабының 1-тармағындағы ережелерді қолдануға тиіс.

Жер учаскесінің жоспары План земельного участка



Осы құжат «Электрондық құжат және электрондық цифрлық қолтаңба туралы» Қазақстан Республикасының 2009 жылғы 7 желтоқсаны № 170-ІІ Заңы 1 бабының 1 тармағына сәйкес шығарылған құжаттың басып шығарылған нұсқасын білдіреді.
Данный документ является копией документа в электронной форме и электронной цифровой подписью, разработанным документом на бумажном носителе.
Электронные цифровые подписывания (ЭЦП) от 7 января 2003 года №170-ІІ «Об электронном документе и электронной цифровой подписи» законодательного документа на бумажном носителе.
Проверить подлинность электронного документа Вы можете на сайте АС, а также посредством мобильного приложения веб-сервиса «Электронный документ».



*Шығару-алу МҚБ: А.А.Ж. сәйкес және А.А.Ж. сәйкес арқылы ұсынуға тиіс мәліметті қауіпсіздікпен қолданыңыз. Сіздің ақпараттық қызметіміз біздің ақпараттық құрылымдарымыз арқылы ұсынылған.
*Құжаттың ақиқаттығын тексеру үшін, ақпараттың АИС ГИС және электрондық цифрлық қолтаңбамен біздің ақпараттық құрылымдарымыз арқылы ұсынылған.
*Құжаттың ақиқаттығын тексеру үшін, ақпараттың АИС ГИС және электрондық цифрлық қолтаңбамен біздің ақпараттық құрылымдарымыз арқылы ұсынылған.

Сызықтардың өлшемін шығару
Выноска мер линий

Бұрылысты нүктелердің № № поворотных точек	Сызықтардың өлшемі, метр Меры линий, метр
1-2	94.35
2-3	144.58
3-4	93.46
4-1	144.95

Аралас учаскелердің кадастрлық нөмірлері (жер санаттары)****
Кадастровые номера (категории земель) смежных земельных участков****

Нүктесінен От точки	Нүктесіне дейін До точки	Сипаттамасы Описание
А	Б	13-201-013-1499
Б	А	Земли населенных пунктов

****Шектесулерді сипаттау жөніндегі ақпарат жер учаскесіне актіні дайындаған сәтте күйінде/Описание смежных действительно на момент изготовления акта на земельный участок.

Жоспар шекарасындағы бөгде жер учаскелері
Посторонние земельные участки в границах плана

Жоспардағы № № на плане	Жоспар шекарасындағы бөгде жер учаскелерінің кадастрлық нөмірлері Кадастровые номера посторонних земельных участков в границах плана	Алаңы, гектар Площадь, гектар
----------------------------	--	----------------------------------

Осы акт "Азаматтарға арналған үкімет" мемлекеттік корпорациясы" коммерциялық емес акционерлік қоғамының Маңғыстау облысы бойынша филиалының Жаңаөзен қалалық тіркеу және Жер кадастры бөлімі жасады


Настоящий акт изготовлен Отдел регистрации и земельного кадастра филиала некоммерческого акционерного общества "Государственная корпорация" Правительство для граждан" Маңғыстау облысы

Мердің орны:
Место печати: Ж.И. Исаханов
К.Т. Исаханов

Активті дайындалған күні: 2022 жылғы «05» қазан
Дата изготовления акта: «05» октября 2022 года

Осы актіні беру туралы жазба жер учаскесіне актілер жазылатын кітапта № 2209291020593335 болып жазылды.
Запись о выдаче настоящего акта произведена в книге записей актов на земельный участок за № 2209291020593335.

Осы құжат электрондық құжат және электрондық цифрлық қолтаңба туралы Қазақстан Республикасының 2003 жылғы 7 желтоқсан № 279-ІІ Заңы 7 бабының 1 тармағына сәйкес қолтаңбаны құрастыру бірінші деңгейлі документ сәйкесінше пункт 1 статья 7 ФЗ от 7 января 2003 года N 279-ІІ «Об электронном документе и электронной цифровой подписи равнозначности документу на бумажном носителе»
Электрондық құжаттың тұтырмалық СС әрімі ке сәйкесінше, «қолтаңба» электрондық үлгіде веб-порталдағы мобильді қолтаңбаның арқылы төлеуде қолдану.
Проверить подлинность электронного документа Вы можете на официальном сайте в т.ч. также посредством мобильного приложения веб-портала государственного правительства.



*Құжаттың көшірмесін ААЖ ашықтан және «Азаматтарға арналған үкімет» мемлекеттік корпорациясы» акционерлік қоғамының Маңғыстау облысы бойынша филиалының электрондық-цифрлық қолтаңбасымен көшіріп алуға болады.
директордың қолтаңбасы

*Құжаттың мәніндегі ақпаратты алуға, алуға АИС ГЖ және электрондық цифрлық қолтаңба Физическое лицо/некоммерческое акционерное общество «Государственная корпорация "Правительство для граждан"